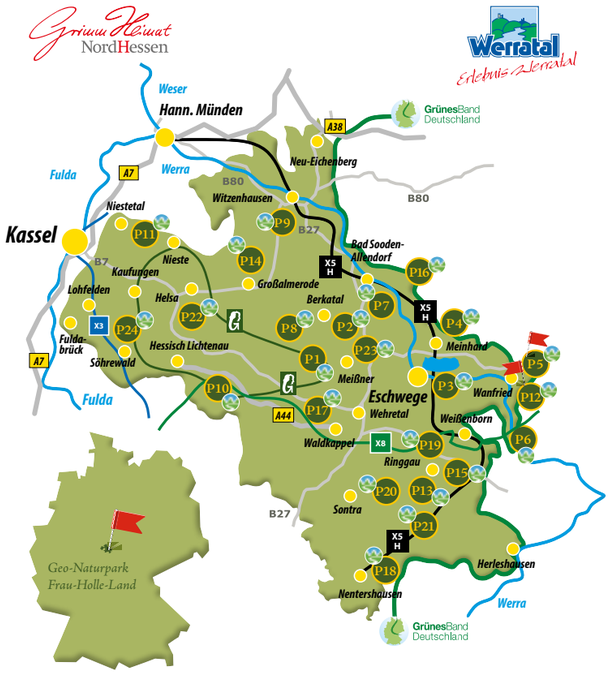

Geo-Naturpark Frau-Holle-Land
Werratal.Meißner.Kaufunger Wald

Niederhoner Str. 54, 37269 Eschwege
05651 992330 und 0561 1003-1382
info@naturparkfrauholle.land, www.naturparkfrauholle.land

Stadtverwaltung Wanfried
Marktstraße 18, 37281 Wanfried
05655 9894-0
tourismus@wanfried.de, www.wanfried.de

Stadt Wanfried

Bildquellen: ©Geo-Naturpark Frau-Holle-Land, ©Christoph Braun, ©Klaus Bogon, ©Ulrich Kimm, ©Stadt Wanfried, ©Michael Ireland - Fotolia, ©Eric Isselée - Fotolia, ©Carola Hotze

Stand August 2019

P5 P12 Wanfried

GEO-NATURPARK FRAU HOLLE LAND

Wanderkarte Wanfried

Premiumweg P5 Plesse
Premiumweg P12 Mainzer Köpfe

Topografische Karte & Tipps

Geo-Naturpark Frau-Holle-Land
Werratal.Meißner.Kaufunger Wald

PREMIUMWEG P12
Mainzer Köpfe, 9,5 km

Die Wanderung bietet eine gelungene Mischung aus natur- und kulturhistorischen Elementen, sie führt durch Wald und offene Feldflur. Nach sehr anspruchsvollem Aufstieg, vorbei an der dicken Eiche, belohnen grandiose Ausblicke die Mühe. Eine Reihe von Grenzsteinen mit eingemeißeltem Mainzer Rad sind noch heute als Zeugen des Einflussbereiches des Erzbistums und Kurfürstentums Mainz sichtbar. Auf der Höhe verlockt Kimms Ruh' zur Rast und zum Eintrag ins Gipfelbuch. Die ehemalige deutsch-deutsche Grenze ist am Weg mit einer Agentenschleuse, dem Kolonnenweg und einem Stück Grenzzaun aus DDR-Zeiten gegenwärtig. In den großflächigen, artenreichen und naturnahen Kalkbuchenwälder mit ihren wild wachsenden Orchideen und den kleinflächigen Linden-Ahorn-Hangschuttwäldern wachsen seltene Eiben am Weg. Die Wildkatze hat hier ihr Revier und mit etwas Glück lassen sich im Sommer Schwarzstorch und Wespenbussard entdecken.

STARTPUNKTE

PKW

- P Wanderparkplatz Lehntal, Abzweig von der Bundesstraße B250 bei Altenburschla
- P Parkplatz Ortsmitte Wanfried, Am Anger 1 (mit Zuweg)
- P Parkplatz 3-Kreise-Eck, an der Landesstraße L1019 (mit Zuweg)

ÖPNV (mit Zuweg): Haltestelle Altenburschla Friedhof,
0800 939 0800 oder www.nvv.de

Blick auf Wanfried

TIPP

Die Agentenschleuse direkt am P12 wurde Anfang der 1980er Jahre offiziell als Wasserdurchlass gebaut. Sie diente hauptsächlich dem heimlichen Grenzübertritt außerhalb der offiziellen, kontrollierten Übergangsstellen.

Durch die Brüder Grimm ist eine spätmittelalterliche Überlieferung zur Entstehung des Mainzer Rades populär geworden. Nachzulesen in „Das Rad im Mainzer Wappen", Deutsche Sagen Nr. 474. Das Mainzer Rad ist seit der kurmainzischen Landesherrschaft in über 270 Kommunalwappen des ehemaligen Hochstifts zu finden. Die Anzahl der abgebildeten Speichen variiert dabei.

EINKEHR

- Landhotel Gemeindeschänke
  Am Anger 1, 37281 Wanfried-Altenburschla
  05655 92340, www.landhotel-altenburschla.de
- Gaststätte Villa Rustica
  Schlierbachstr. 21, 37281 Wanfried-Altenburschla
  0157 79319673, www.altenburschla-villa-rustica.de

GRÜNES BAND DEUTSCHLAND

Die Grenze zwischen Thüringen und Hessen ist mit ihren historischen Grenzsteinen und dem Kolonnenweg der DDR-Grenzsoldaten auch heute noch gut sichtbar. Im Zuge der sich verändernden gebietspolitischen Verhältnisse wechselten die Bezeichnungen der hier aneinander grenzenden Regionen mehrmals. 1873 verlief die Grenze zwischen dem Königreich Preußen und dem Kurfürstentum Hessen. Nach dem 2. Weltkrieg wurde sie zur innerdeutschen Grenze. Ab 1952 erfolgte deren bauliche Befestigung sowie ihre militärische Bewachung. Direkt hinter dem Metallgitterzaun befand sich der sogenannte Todesstreifen, der völlig pflanzenfrei gehalten wurde. Vor und hinter der Grenzbefestigung wurde auf breiten Schutzstreifen die Vegetation niedrig gehalten. In diesen Bereichen entwickelte sich bis zur Grenzöffnung 1989 ein Rückzugsgebiet für bedrohte Arten. Der hohe Wert dieser ungestörten Naturräume wurde nach der Wende schnell erkannt. Das heutige „Grüne Band Deutschland" entstand.

Villa Rustica

Kirche Altenburschla


Wegweiser am P12

Blick auf den früheren Grenzstreifen

Elfengrund

Plessefelsen

PREMIUMWEG P5
Plesse, 9 km

Aus dem Werratal, vorbei an beweideten Kalkmagerrasen, steigt man durch den romantischen Elfengrund, dessen Wasserfall sich über Kalktuff ergießt, hinauf zu artenreichen Kalkbuchenwäldern. Der Weg führt durch das alte Grenzland bis zum Grünen Band, der ehemals deutsch-deutschen Grenze. Im weiteren Verlauf erlaubt der Aussichtspunkt am Plesseturm einen grandiosen Blick hinunter ins Werratal. Auf dem Muschelkalkplateau mit seinen Fels- und Schutthängen haben sich seltene Pflanzen wie Kalkaster, Orchidee, Enzian und Türkenbundlilie angesiedelt. An der 1640 und 1755 durch Bergstürze entstandenen Steilwand des Plessefelsens brüten Wanderfalke und Uhu. Zurück zum Ausgangspunkt geht es am Fuß der Plesse durch Wiesen und Felder.

STARTPUNKTE

PKW

- P Wanderparkplatz Elfengrund, Abzweig von der B249
- P Wanderparkplatz Grillplatz, Ortsrand von Wanfried
- P Wanderparkplatz Plesseblick am Ende der Plouescatstraße (mit Zuweg)

ÖPNV (mit Zuweg): Haltestelle Wanfried Mühlhäuser Straße oder Spinnhütte, 0800 939 0800 oder www.nvv.de

Blick auf den Kalkhof

TIPP

In Wanfried befand sich einst der Endpunkt der Weser-Werra-Schifffahrt. Durch Handel und Stapelrecht kam die Stadt zu Wohlstand, davon zeugen die prächtigen Fachwerkhäuser noch heute.

Auf dem Kalkhof wurde am 17.9.1945 das Wanfrieder Abkommen geschlossen, ein folgenreicher Vertrag über den Gebietstausch zwischen amerikanischer und sowjetischer Besatzungszone. In Wanfried befindet sich das Dokumentationszentrum zur deutschen Nachkriegsgeschichte 05655 9894-0.

EINKEHR

- Hotel Zum Schwan,
  Marktstr. 20, 37281 Wanfried
  05655 3200061, www.zum-schwan-wanfried.de
- Hafengaststätte Zur Schlagd,
  Auf der Schlagd 2, 37281 Wanfried,
  05655 9249771, www.zurschlagd.de

Schlagd

Hotel Zum Schwan

Großes Mausohr

Haselmaus

FFH-GEBIET
Plesse Konstein Karnberg

NATURA 2000

Das 564 Hektar große FFH-Gebiet bei Wanfried ist Teil des europäischen Schutzgebietsnetzes Natura 2000 und ein wichtiges Bindeglied im Biotopverbund Grünes Band. Die steilen Fels- und Schutthänge gehören zu den wenigen von Natur aus waldfreien Lebensräumen. Die naturnahen Kalkbuchenwälder sind Streifgebiet der Wildkatze. Großes Mausohr, Eisvogel, Wasseramsel und Schwarzstorch haben hier ihren Lebensraum.

Regierungspräsidium Kassel

HessenForst MEHR WALD. MEHR MENSCH.

GEO-NATURPARK-APP

Mit der neuen Geo-Naturpark-App haben Sie alle wichtigen Informationen zum Frau-Holle-Land auf Ihrem Smartphone online und offline immer dabei: Von Zusatzinformationen an den Premiumwanderwegen, über zahlreiche Tipps zu Ausflugszielen, bis hin zu Freizeiteinrichtungen und Servicepartnern.

www.naturparkfrauholle.land/app

Wanderkarte Wanfried P5 P12

Geo-Naturpark Frau-Holle-Land
Werratal.Meißner.Kaufunger Wald

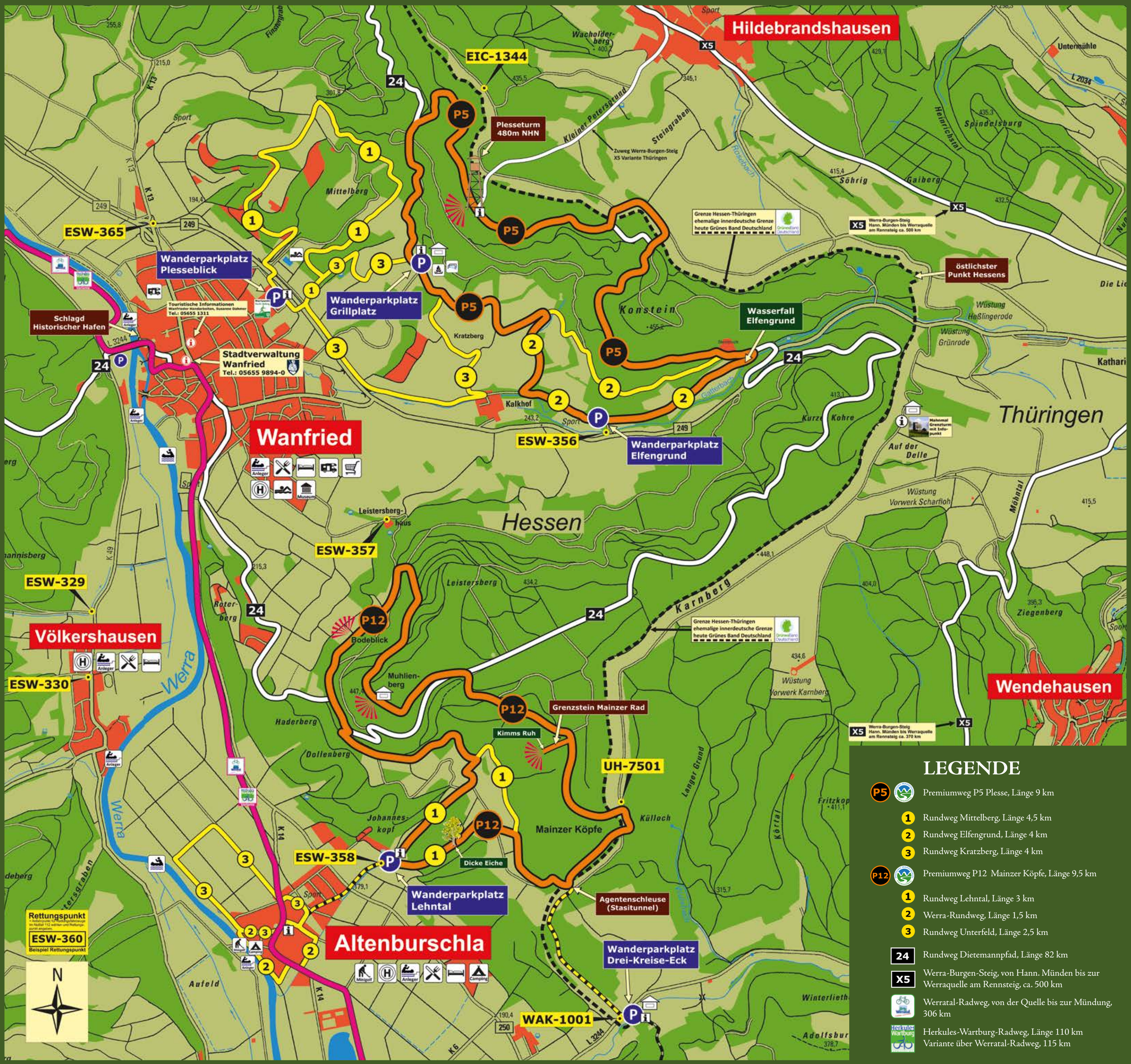

LEGENDE

- P5 — Premiumweg P5 Plesse, Länge 9 km
- 1 — Rundweg Mittelberg, Länge 4,5 km
- 2 — Rundweg Elfengrund, Länge 4 km
- 3 — Rundweg Kratzberg, Länge 4 km
- P12 — Premiumweg P12 Mainzer Köpfe, Länge 9,5 km
- 1 — Rundweg Lehntal, Länge 3 km
- 2 — Werra-Rundweg, Länge 1,5 km
- 3 — Rundweg Unterfeld, Länge 2,5 km
- 24 — Rundweg Dietemannpfad, Länge 82 km
- X5 — Werra-Burgen-Steig, von Hann. Münden bis zur Werraquelle am Rennsteig, ca. 500 km
- Werratal-Radweg, von der Quelle bis zur Mündung, 306 km
- Herkules-Wartburg-Radweg, Länge 110 km
  Variante über Werratal-Radweg, 115 km